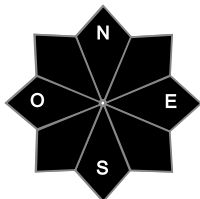
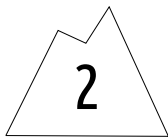




Estimation des risques pour le :

DIMANCHE 20 AVRIL

INSTABILITÉS DANS LA NEIGE FROIDE EN ALTITUDE. PRINTANIER EN MOYENNE MONTAGNE.



Indice de risque limité.

**Départs spontanés :** Purges durant les chutes de neige. Avalanche de neige humide au soleil l'après-midi. Rares plaques de fond.

**Déclenchements provoqués :** Plaques à vent en altitude. Coulées sous les skis.

Indices de risque : 5 très fort - 4 fort - 3 marqué - 2 limité - 1 faible -- En noir : les pentes les plus dangereuses

Stabilité du manteau neigeux

Situation avalancheuse typique :



neige ventée



avalanches de fond

Départs spontanés :

\* Durant les chutes de neige, départs ponctuels possibles ne donnant que des coulées de taille 1 (petite). Un départ en plaque est peu probable, mais reste possible en haute-montagne là où la neige est restée légère. Taille 2 possible (moyenne).

\* L'après-midi, au soleil, avalanches de neige humide sur les pentes ensoleillées, dans les pentes raides / falaises et près des rochers. Taille 1.

\* Rares plaques de fond. Dans les pentes très raides, lisses et herbeuses en moyenne-montagne, en dessous de 2300/2500 m. Possibles à toute heure, même la nuit et à l'ombre. Taille 2.

Déclenchements provoqués :

\* Tout au long de la journée, coulées en neige humide possible sous les skis. Taille 1.

\* Petites plaques à vent en altitude (au-delà de 2700m) dans la neige encore froide. Ces plaques sont peu nombreuses mais réactives au passage d'un skieur. Taille 1, rarement 2.

**Autres :** Les corniches sont fragilisées par la douceur et peuvent céder.

Qualité de la neige

Enneigement :

Amélioration temporaire de l'enneigement à basses altitudes avec les chutes de neige de mercredi/jeudi. On peut chausser les skis vers 1600 en nord et 1900m en sud. Au-delà de 2200/2300m, l'enneigement est meilleur, notamment grâce aux sous-couches présentes.

Qualité de la neige dimanche :

\* En dessous de 2000/2200m, la neige est humide, collante et lourde dès le matin.

\* Au-dessus de 2000/2200m, une fine couche de neige fraîche tombe et s'humidifie très rapidement donnant une neige collante.

\* Sur les plus hauts sommets, 3/5 cm de neige froide tombe le matin. Sur la surface, on retrouve le travail du vent donnant une neige cartonnée, mais parfois encore poudreuse dans les secteurs abrités.

\* Près des arêtes et des crêtes, le très fort Föhn de la nuit de samedi à dimanche donne une neige très dure.

\* Regel très mauvais (voir inexistant).

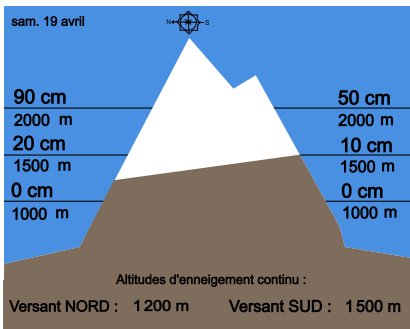
Aperçu météo pour le dimanche 20 avril



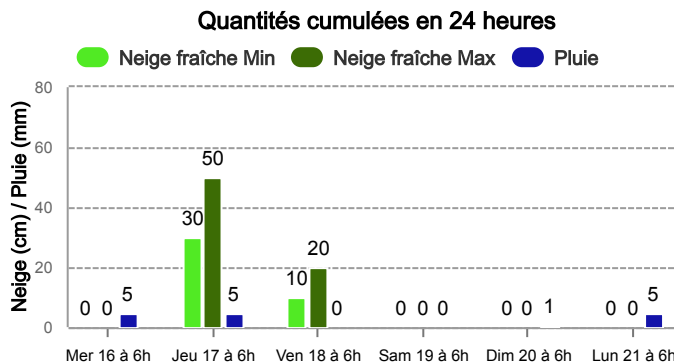
Matinée pluvio-neigeuse avec une limite pluie-neige vers 2000/2200m. L'après-midi, les éclaircies sont plus nombreuses malgré quelques cumulus.

	nuit	matin	après-midi	soir
Pluie-Neige	1 900 m	1 800 m		
Iso 0 °C	2 400 m	2 300 m	2 400 m	2 200 m
Vent 2000 m	↙ 5 km/h	↗ 10 km/h	↗ 20 km/h	↗ 20 km/h
Vent 2500 m	↙ 10 km/h	↙ 20 km/h	↗ 35 km/h	↗ 30 km/h

Épaisseur de neige hors-piste



Précipitations à 1800 m



Tendance du lundi 21 avril



Indice de risque limité

Risque stationnaire, petites instabilités dans la neige fraîche. Des coulées de neige humide sont toujours possibles au fil de l'ensoleillement.

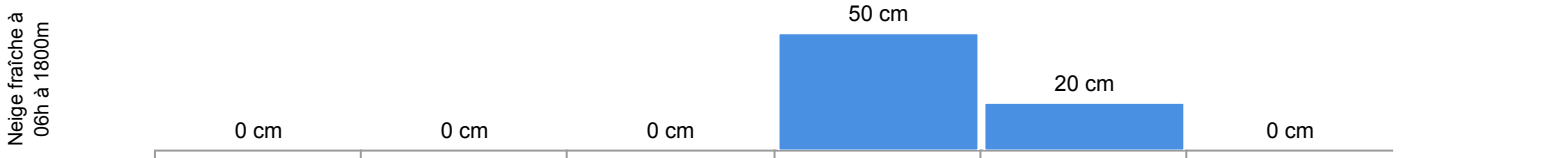
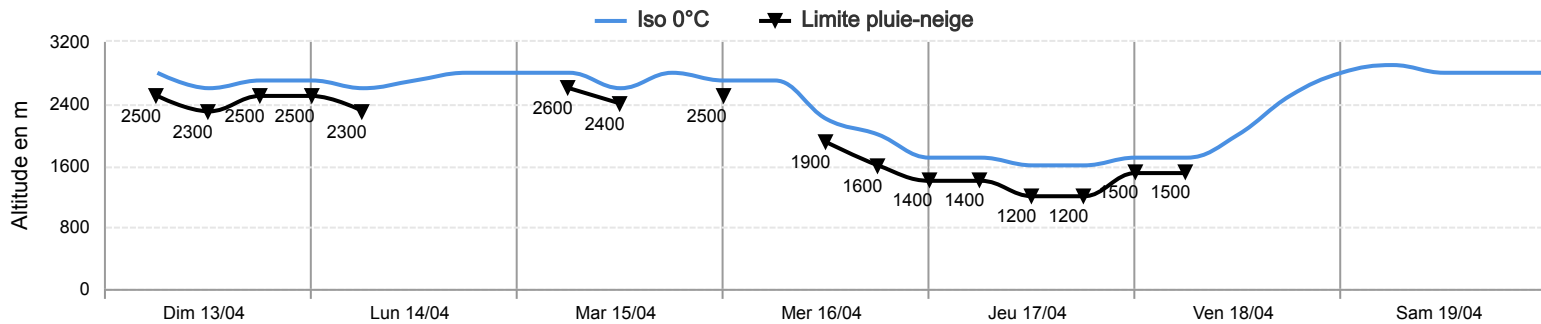
Pour consulter la vigilance en cours, veuillez vous rendre sur le site <https://vigilance.meteofrance.fr/fr>



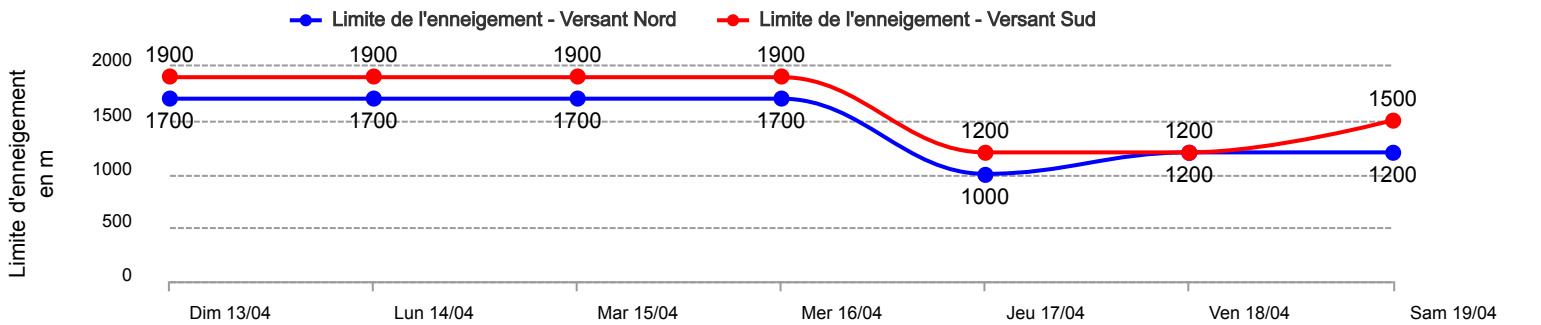
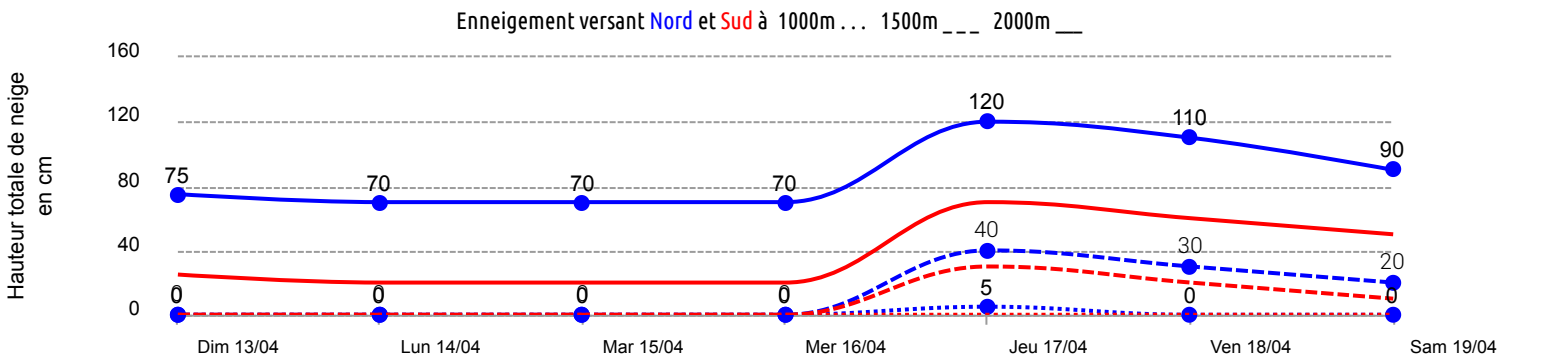
Rédigé le samedi 19 avril 2025 à 16h

Conditions nivo-météo des 7 derniers jours

	dim. 13/04				lun. 14/04				mar. 15/04				mer. 16/04				jeu. 17/04				ven. 18/04				sam. 19/04			
	03h	09h	15h	21h	03h	09h	15h	21h	03h	09h	15h	21h	03h	09h	15h	21h	03h	09h	15h	21h	03h	09h	15h	21h	03h	09h	15h	21h
Météo																												
Vent (km/h)	40	35	25	35	20	25	20	25	35	40	35	35	30	25	20	20	30	40	40	30	30	20	20	35	35	30	25	15
à 2500m	↗	↗	↗	↗	↗	↗	↗	↗	↗	↗	↗	↗	↗	↖	↗	↘	↘	↖	↖	↘	↗	↗	↗	↗	↗	↗	↗	↖
Vent (km/h)	30	25	20	25	15	15	5	15	25	25	20	20	20	10	10	15	20	25	20	10	15	15	15	30	25	15	15	5
à 2000m	↗	↗	↗	↗	↗	↗	↗	↗	↗	↗	↗	↗	↗	↗	↘	↘	↘	↘	↘	↘	↗	↗	↗	↗	↗	↗	↗	↖



Risque d'avalanche	dim. 13/04	lun. 14/04	mar. 15/04	mer. 16/04	jeu. 17/04	ven. 18/04	sam. 19/04



Pour consulter la vigilance en cours, veuillez vous rendre sur le site <https://vigilance.meteofrance.fr/fr>